




## Эколого-краеведческий маршрут «Чумыш и его притоки»

Данный маршрут призван способствовать дальнейшему:

-  воспитанию экологической культуры у населения г. Заринска;
-  формированию общения с природой; бережного отношения к ней; заботы о её состоянии в настоящем и будущем;
-  позиционированию исторического наследия.

Маршрут представляет интерес для всех возрастных категорий населения города.

Краткое описание остановок:

№ остановки	Название остановки маршрута	Описание
▲	<b>Начало маршрута р. Топок</b>	Об истоке р. Топок, пути её пролегания, акции по очистке реки в 2006-2007 гг.
1	ул. Таратынова	О Таратынове Иване Яковлевиче, бригадире строителей жилья г. Заринска
2	Вознесенская церковь	О строительстве церкви
3	б. Рямское	Заснять болото, где берёт начало р. Топок
4	Конная база «Ольгино»	О появлении базы. Общение с животными.
5	Поле коммунаров	Об истории установки памятника, его авторе А. Биттер и исторических событиях, которым посвящен данный памятник
6	<b>Пойма р. Казанки</b>	Характеристика реки (параметры, географическое расположение)
7	Место паромной переправы	О паромной переправе и краеведе И. Кривицком
●	<b>Конец маршрута (слияние р. Казанки с р. Чумыш)</b>	О р. Чумыш